SOCIETY "Nature Park Sakar"

Project: Preparation and promotion of the process of development of European ecological network NATURA2000 in Istranca Mountain: CB005.1.12.135

STUDY VISIT IN BULGARIA FOR PRESENTING THE EUROPEAN EXPERIENCE IN ESTABLISHMENT OF NATURA 2000

Project: Preparation and promotion of the process of development of European ecological network NATURA 2000 in Istranca Mountain CB005.1.12.13

HASKOVO, BULGARIA, 8-11 FEBRUARY 2018

Interreg - IPA CBC Bulgaria - Turkey PARTNERSHIP

EUROPEAN UNION

СДРУЖЕНИЕ "Природен парк Сакар"

DAYKO DOĞAL YAŞAMI KORUMA VAKFI

NATURA 2000

The project is co-funded by European Union thought the Interreg-IPA CBC Bulgaria-Turkey 2014-2020 Programme

SOCIETY "Nature Park Sakar"

Project: Preparation and promotion of the process of development of European ecological network NATURA2000 in Istranca Mountain: CB005.1.12.135

NATURA 2000 in Haskovo Distrikt

09.02.2018
Haskovo Distrikt, Bulgaria

СДРУЖЕНИЕ "Природен парк Сакар"

Preparation and promotion of the process of development of European ecological network NATURA 2000 in Istranca Mountain CB005.1.12.135

Interreg - IPA CBC Bulgaria - Turkey PARTNERSHIP

EUROPEAN UNION

DAYKO DOGAL YAŞAMI KORUMA VAKFI

The project is co-funded by European Union thought the Interreg-IPA CBC Bulgaria-Turkey 2014-2020 Programme

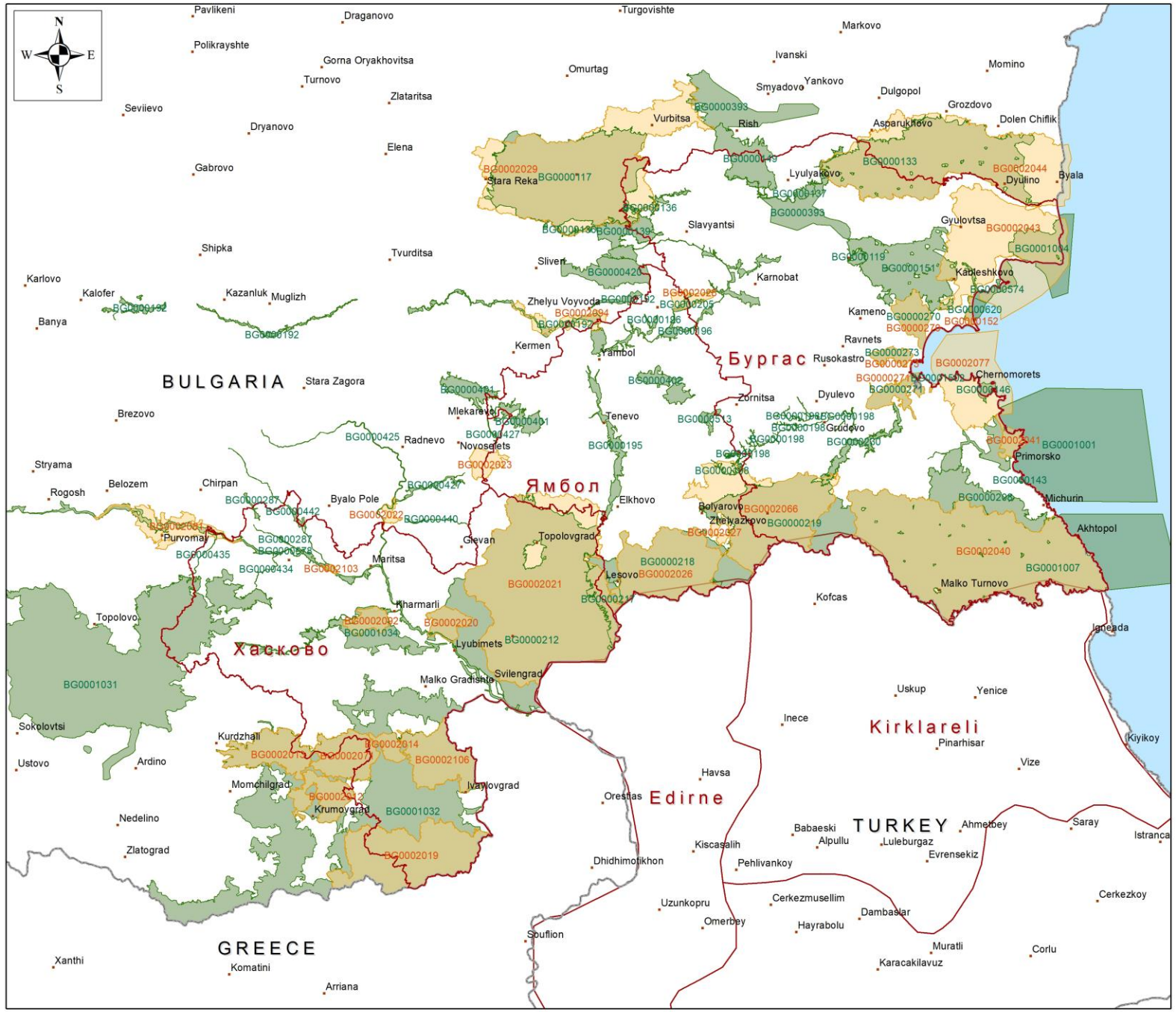

f the process of cal network ntain:

НАТУРА 2000 зони в България в ТГР

Натура зони за местообитанията - 47

Натура зони птици - 29

f the process of
cal network
ntain:

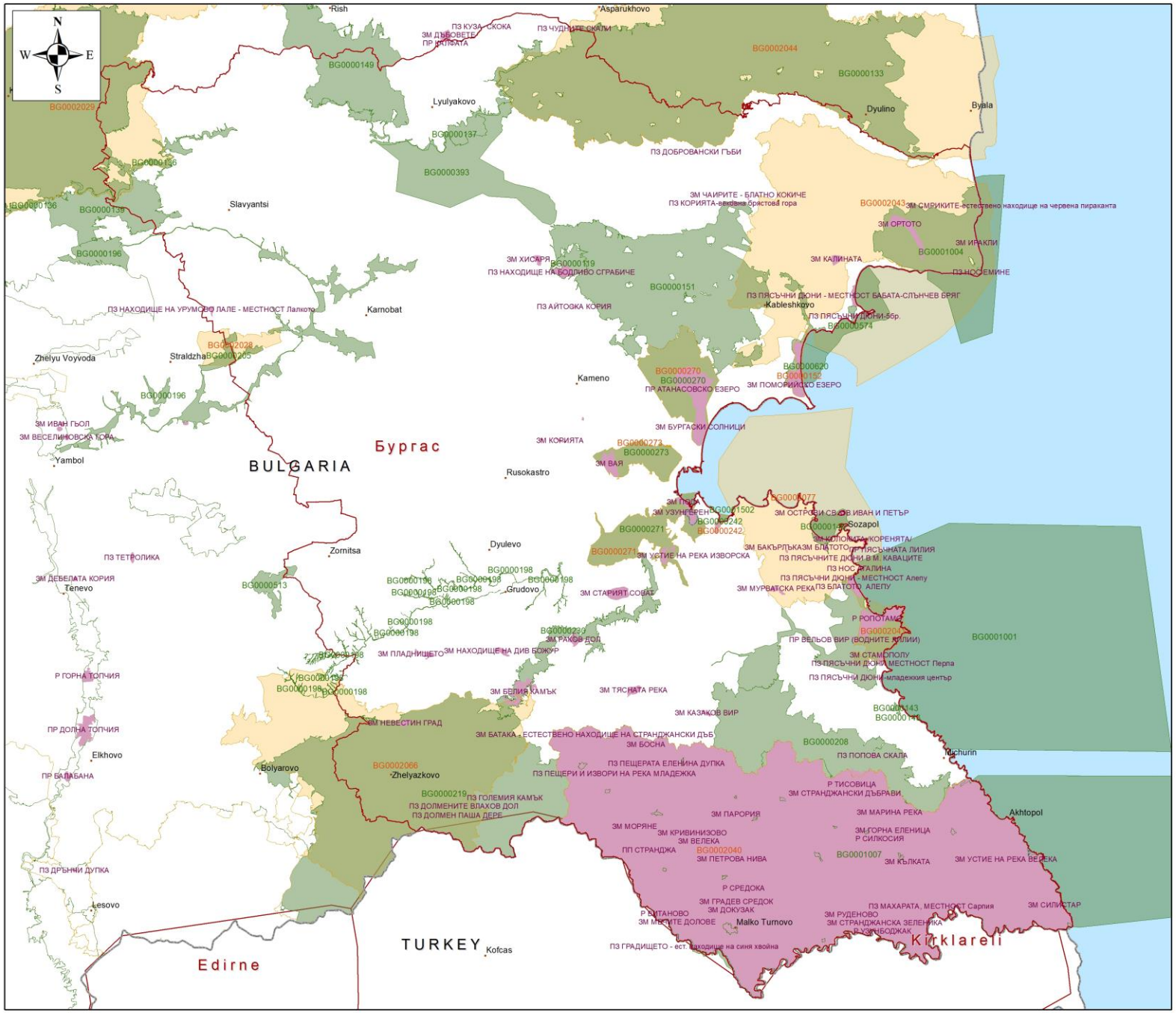

Натура 2000 зони в Бургаска област

SOCIETY "Nature Park Sakar"

Project : Preparation and promotion of the process of development of European ecological network NATURA2000 in Istranca Mountain: CB005.1.12.135

Натура зони птици област Бургас			
N	SITECODE	NAME_BG	NAME_LAT
1	BG0000152	Поморийско езеро	Pomoriysko ezero
2	BG0000242	Залив Ченгене скеле	Zaliv Chengene skele
3	BG0000270	Атанасовско езеро	Atanasovsko ezero
4	BG0000271	Мандра-Пода	Mandra-Poda
5	BG0000273	Бургаско езеро	Burgasko ezero
6	BG0002028	Комплекс Страланджа	Kompleks Straldzha
7	BG0002029	Котленска планина	Kotlenska planina
8	BG0002040	Странджа	Strandzha
9	BG0002041	Комплекс Ропотамо	Kompleks Ropotamo
10	BG0002043	Емине	Emine
11	BG0002044	Камчийска планина	Kamchiyska planina
12	BG0002066	Западна Странджа	Zapadna Strandzha
13	BG0002077	Бакърлъка	Bakarlaka

PROJECTS WITHOUT BOR

SOCIETY "Nature Park Sakar"

Project : Prepa
developme
NATU



Натура зони местообитания област Бургас

N	SITECODE	NAME_BG	NAME_LAT
1	BG0000117	Котленска планина	Kotlenska planina
2	BG0000119	Трите братя	Trite bratya
3	BG0000133	Камчийска и Еменска планина	Kamchiyska i Emenska planina
4	BG0000136	Река Горна Луда Камчия	Reka Gorna Luda Kamchia
5	BG0000137	Река Долна Луда Камчия	Reka Dolna Luda Kamchia
6	BG0000139	Луда Камчия	Luda Kamchia
7	BG0000143	Караагач	Karaagach
8	BG0000146	Плаж Градина - Златна рибка	Plazh Gradina - Zlatna ribka
9	BG0000149	Ришки проход	Rishki prohod
10	BG0000151	Айтоска планина	Aytoska planina
11	BG0000196	Река Мочурица	Reka Mochuritsa
12	BG0000198	Средецка река	Sredetska reka
13	BG0000205	Страланджа	Straldzha
14	BG0000208	Босна	Bosna
15	BG0000219	Дервентски възвишения 2	Derventski vazvishenia 2
16	BG0000230	Факийска река	Fakiyska reka
17	BG0000242	Залив Ченгене скеле	Zaliv Chengene skele
18	BG0000270	Атанасовско езеро	Atanasovsko ezero
19	BG0000271	Мандра-Пода	Mandra-Poda
20	BG0000273	Бургаско езеро	Burgasko ezero
21	BG0000393	Екокоридор Камчия - Емине	Ekokoridor Kamchia - Emine
22	BG0000513	Войнишки Бакаджик	Voynishki Bakadzhik
23	BG0000574	Ахелой - Равда - Несебър	Aheloy - Ravda - Nesebar
24	BG0000620	Поморие	Pomorie
25	BG0001001	Ропотамо	Ropotamo
26	BG0001004	Емине - Иракли	Emine - Irakli
27	BG0001007	Странджа	Strandzha
28	BG0001502	Отманли	Otmanli

f the process of cal network ntain:

Натура 2000 зони в Ямболска област

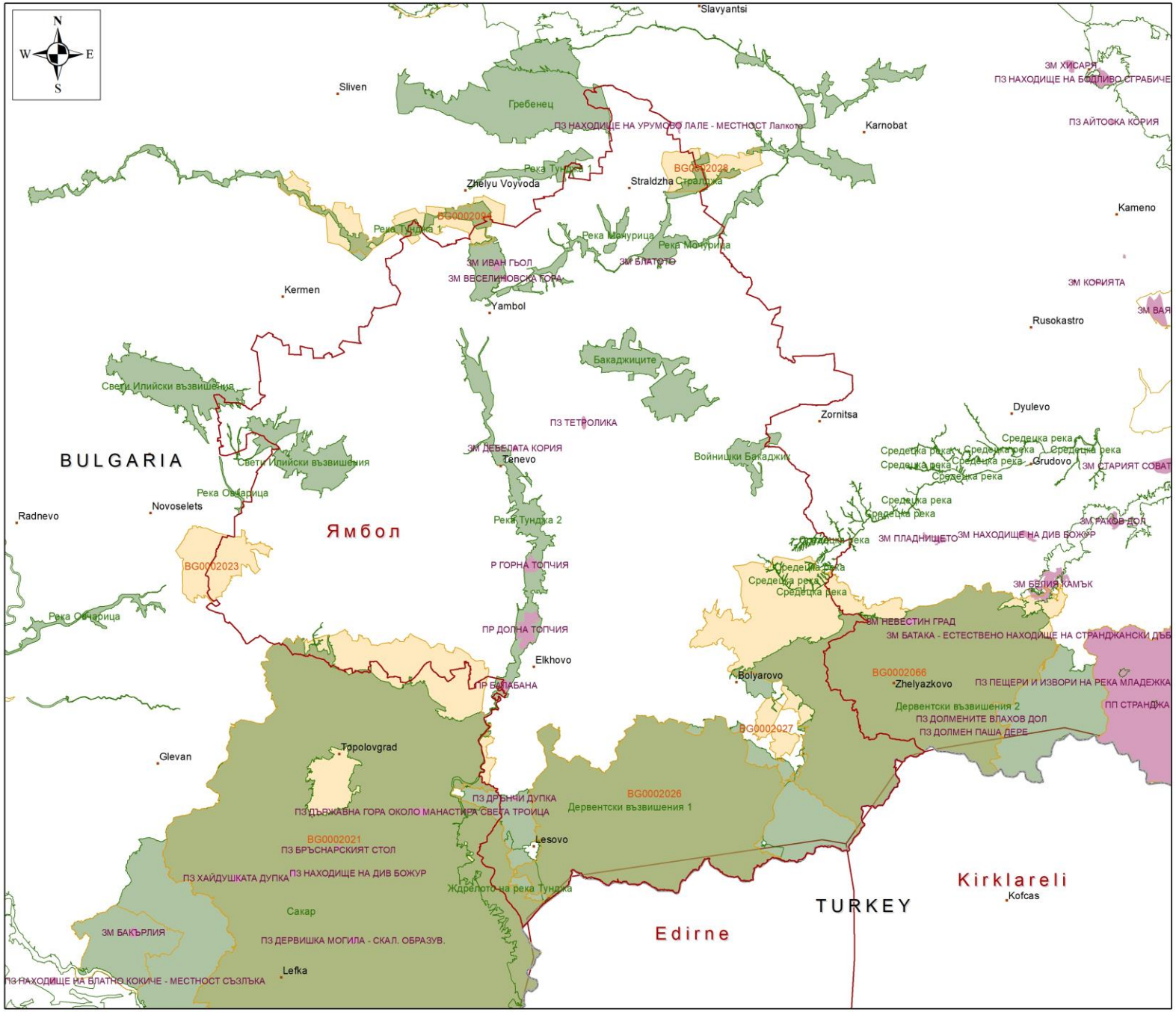



SOCIETY "Nature Park Sakar"

PROJECTS WI

Project :
deve

Натура зони птици област Ямбол

N	SITECODE	NAME_BG	NAME_LAT
1	BG0002021	Сакар	Sakar
2	BG0002023	Язовир Овчарица	Yazovir Ovcharitsa
3	BG0002026	Дервентски възвишения	Derventski vazvishenia
4	BG0002027	Язовир Малко Шарково	Yazovir Malko Sharkovo
5	BG0002028	Комплекс Страланджа	Kompleks Straldzha
6	BG0002066	Западна Странджа	Zapadna Strandzha
7	BG0002094	Адата - Тунджа	Adata - Tundzha

Натура зони местообитания област Ямбол

N	SITECODE	NAME_BG	NAME_LAT
1	BG0000192	Река Тунджа 1	Reka Tundzha 1
2	BG0000195	Река Тунджа 2	Reka Tundzha 2
3	BG0000196	Река Мочурица	Reka Mochuritsa
4	BG0000198	Средецка река	Sredetska reka
5	BG0000205	Страланджа	Straldzha
6	BG0000212	Сакар	Sakar
7	BG0000217	Ждрелото на река Тунджа	Zhdreloto na reka Tundzha
8	BG0000218	Дервентски възвишения 1	Derventski vazvishenia 1
9	BG0000219	Дервентски възвишения 2	Derventski vazvishenia 2
10	BG0000401	Свети Илийски възвишения	Sveti Iliyski vazvishenia
11	BG0000402	Бакаджиците	Bakadzhitsite
12	BG0000420	Гребенец	Grebenets
13	BG0000427	Река Овчарица	Reka Ovcharitsa
14	BG0000513	Войнишки Бакаджик	Voynishki Bakadzhik



f the process of cal network ntain:

Натура 2000 зони в Хасковска област





n and promotion of the process of
f European ecological network
)00 in Istranca Mountain:
CB005.1.12.135

Натура зони птици област Хасково

N	SITECODE	NAME_BG	NAME_LAT
1	BG0002012	Крумовица	Krumovitsa
2	BG0002013	Студен кладенец	Studen kladenets
3	BG0002014	Маджарово	Madzharovo
4	BG0002019	Бяла река	Byala reka
5	BG0002020	Радинчево	Radinchevo
6	BG0002021	Сакар	Sakar
7	BG0002022	Язовир Розов кладенец	Yazovir Rozov kladenets
8	BG0002071	Мост Арда	Most Arda
9	BG0002081	Марица - Първомай	Maritsa - Parvomay
10	BG0002092	Харманлийска река	Harmanliyska reka
11	BG0002103	Злато поле	Zlato pole
12	BG0002106	Язовир Ивайловград	Yazovir Ivaylovgrad

Натура зони местообитания област Хасково

N	SITECODE	NAME_BG	NAME_LAT
1	BG0000195	Река Тунджа 2	Reka Tundzha 2
2	BG0000212	Сакар	Sakar
3	BG0000217	Ждрелото на река Тунджа	Zhdreloto na reka Tundzha
4	BG0000218	Дервентски възвишения 1	Derventski vazvishenia 1
5	BG0000287	Меричлерска река	Merichlerska reka
6	BG0000425	Река Съзлийка	Reka Sazliyka
7	BG0000434	Банска река	Banska reka
8	BG0000435	Река Каялийка	Reka Kayaliyka
9	BG0000440	Река Соколица	Reka Sokolitsa
10	BG0000442	Река Мартинка	Reka Martinka
11	BG0000578	Река Марица	Reka Maritsa
12	BG0001031	Родопи - Средни	Rodopi - Sredni
13	BG0001032	Родопи - Източни	Rodopi - Iztochni
14	BG0001034	Остър камък	Ostar kamak

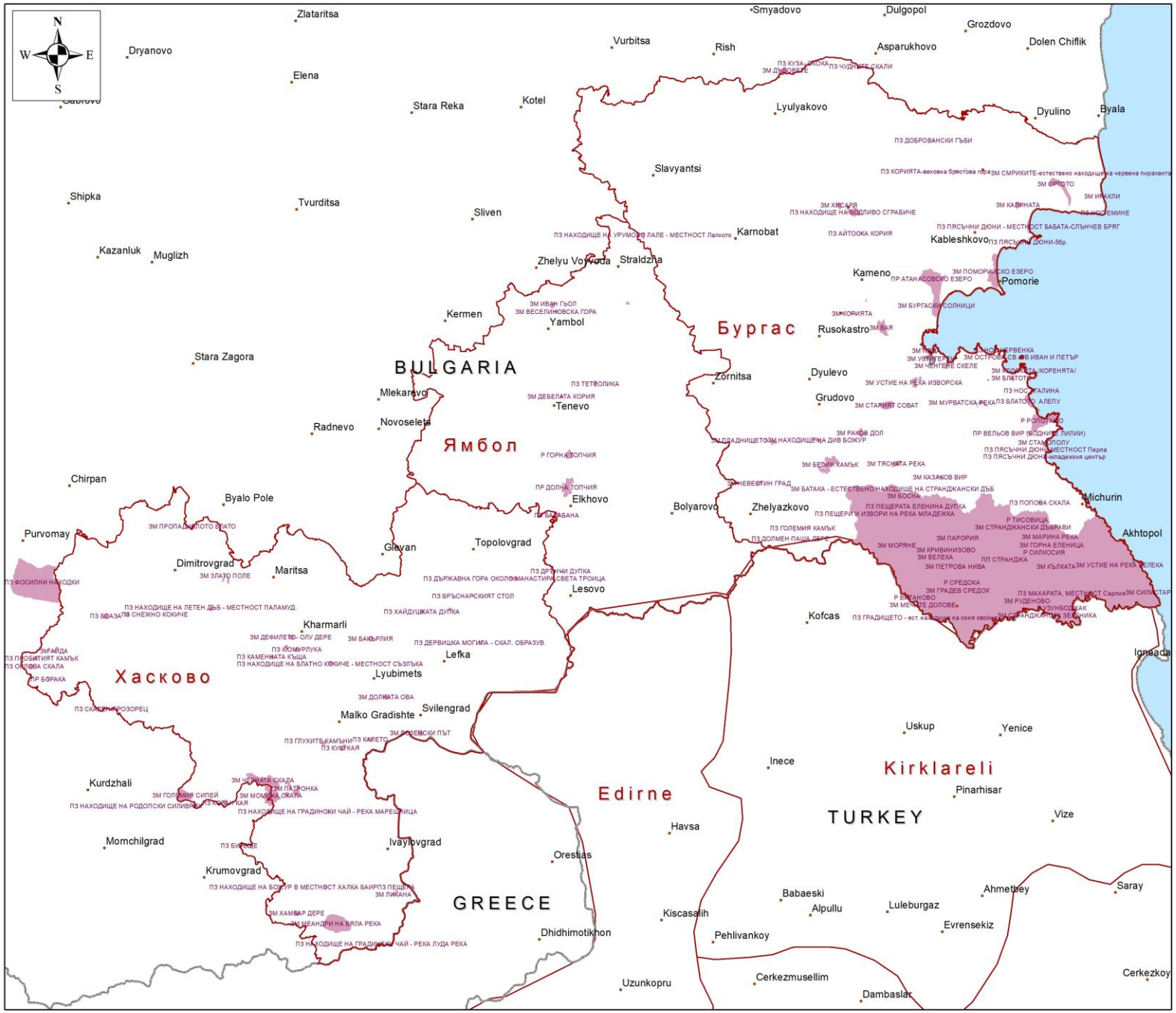

f the process of cal network ntain:

Защитени Територии в България в ТГР



SOCIETY "Nature Park Sakar"

Project : Preparation and promotion of the process of development of European ecological network NATURA2000 in Istranca Mountain: CB005.1.12.135

Министерство на околната среда и водите

Регионалната инспекция по околната среда и водите – гр. Хасково

SOCIETY
"Nature Park
Sakar"







БЛАГОДАРЯ ЗА ВНИМАНИЕТО

TEŞEKKÜRLER

THANK YOU FOR YOUR ATTENTION